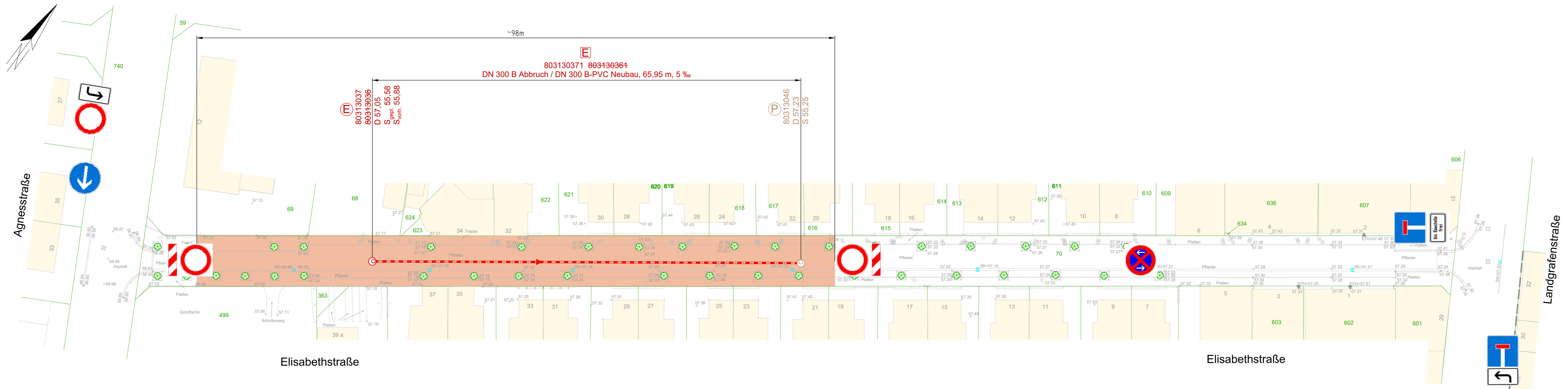


Verkehrsphase 1 - Dauer rd. 2,5 Monate



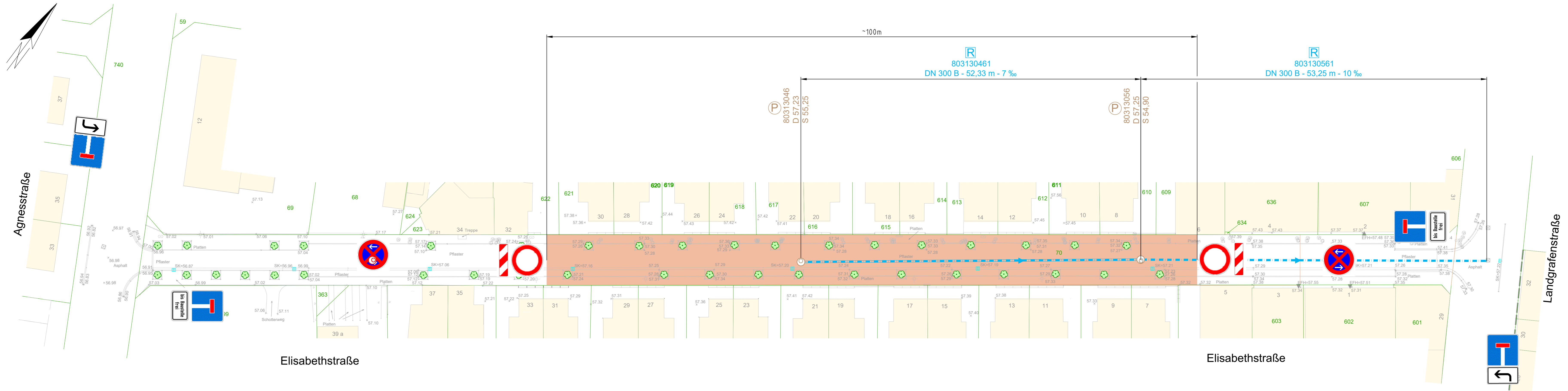
Legende Bestand	
	Gebäude
	Flurstücksgrenze mit Flurstücknummer
	Flürgrenze
	Baum
	Geländehöhe
	Straßenablauf

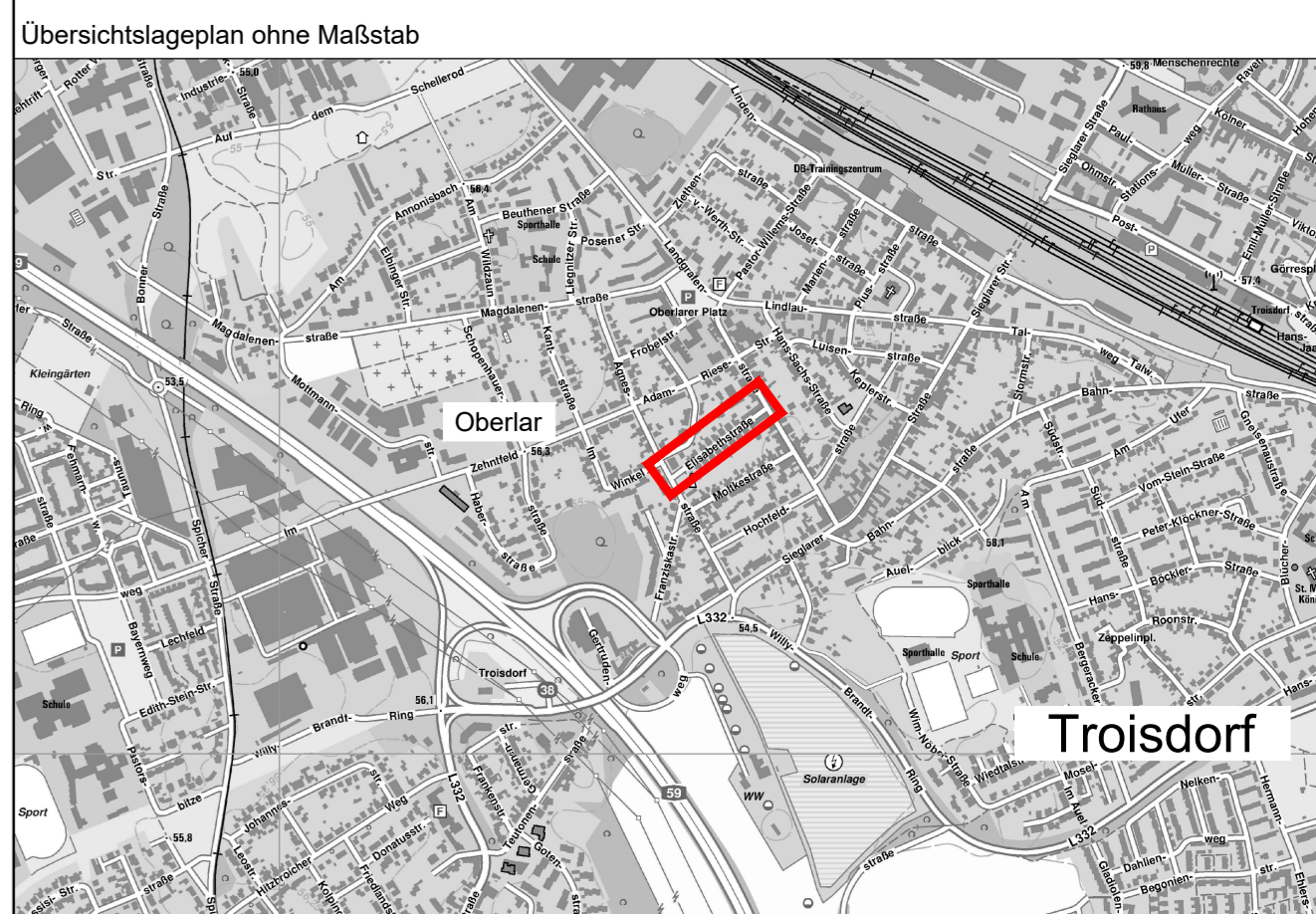
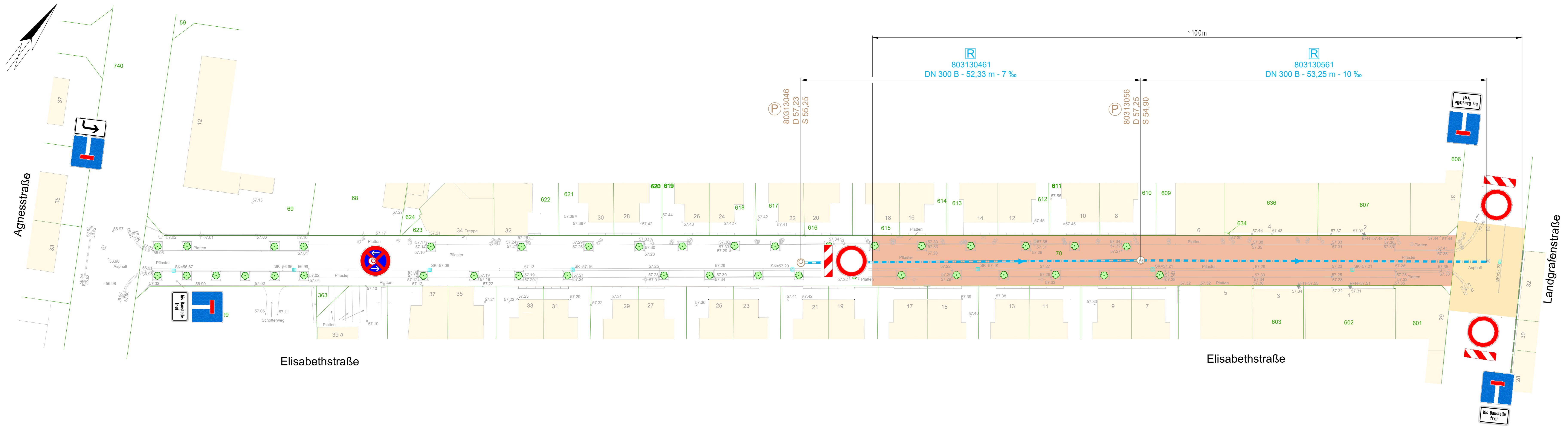
Legende Verkehrskonzept	
	vorh. MW-Kanal - Haltung gepl. Erneuerung (alter Kanalverlauf)
	vorh. MW-Kanal - Schacht gepl. Erneuerung Angaben zum Schacht
	vorh. MW-Kanal - Haltung gepl. Renovierung (Schlauchlining)
	vorh. MW-Kanal - Schacht Reparatur Angaben zum Schacht
	BE-Fläche
	BE-Fläche - kurzzeitige Sperrung für rd. 1 Woche

**Hinweise:**  
 Die Arbeiten in den nördlichen und südlichen Gehwegen können nicht zeitgleich erfolgen.  
 Es ist immer eine Gehwegseite für Fußgänger aufrecht zu erhalten.  
 Die Zuweisungen zu den jeweiligen Hauseingängen ist für Fußgänger zu jeder Zeit  
 aufrecht zu halten.  
 Nach Vorgabe der Feuerwehr sind max. Bauflächlängen von 100 m zulässig.

Verkehrsphase 2 - Dauer rd. 2 Monate



Verkehrsphase 3 - Dauer rd. 2 Monate



Lagesystem: GK  
 Höhensystem: DHNN

Zur Bauausführung freigegeben	Der Bauherr: Abwasserbetrieb Troisdorf Poststraße 105, 53840 Troisdorf	gezeichnet: Troisdorf, den Datum
-------------------------------	--	--

<b>DAP</b> INGENIEURBÜRO FÜR UMWELTVERBUNDEN		<b>ABWASSERBETRIEB</b> TROISDORF Abwasser- und Regenwasserbetrieb	Abwasserbetrieb Troisdorf Poststraße 105 53840 Troisdorf
--	--	---	--

gezeichnet: 26.02.2025	Name: Schulzlik	Elisabethstraße	
bestellt: 26.02.2025	Becker		Ausführungsplanung
geprüft: 26.02.2025	Huß		Lageplan - Verkehrskonzept
Zustimmung: 1315 AP LP002 IO	Format: 1189 x 594		
Maßstab: 1:250	AutoCad 2021		
CAD-Datennamen: 1315 AP LP001-002 IO.dwg			
Ausdrucksformat:			
Druck: 26.02.2025	Druck: 26.02.2025		